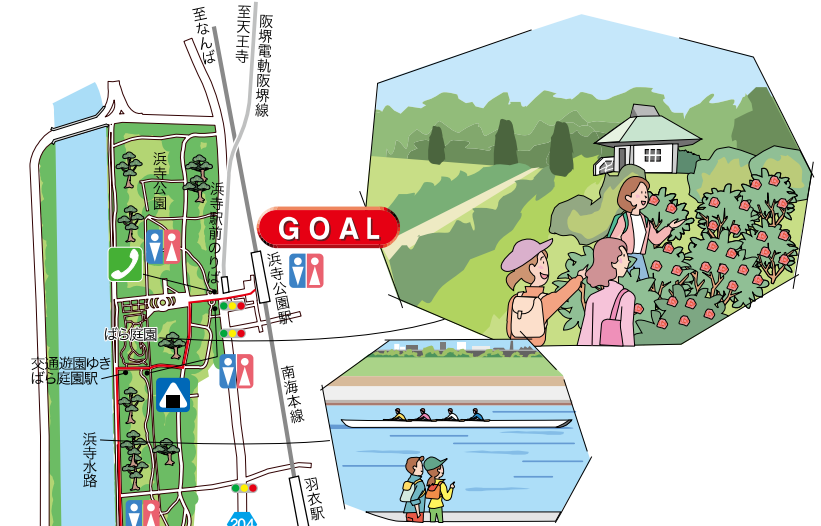





わだがわ はまでらこうえん  
**和田川・浜寺公園**  
 一般向き

23

-  コース順路
-  ビューポイント
-  お弁当おすずめ場所
-  トイレ
-  公衆電話
-  交差点



**GOAL**



**高師浜**  
 かつて「東洋一の海水浴場」として賑わった高師浜。現在は高石漁港の北側に約50mの砂浜が残っています。

高石漁港 (浜寺公園駅まで約32分)  
 緑色の遊歩道を進む

**浜寺俘虜(捕虜)収容所跡の説明看板**  
 日露戦争当時高石市から堺市浜寺にかけてロシア兵俘虜を収容する浜寺俘虜収容所が設置されていました。

**紀州街道**  
 紀州徳川家・岸和田岡部家の参勤交代路として整備され、堺の海運や漁業が盛んになるとともに、大阪から和歌山への幹線道路として発達しました。

【高石神社前】 (高石漁港まで約10分)  
 【高師浜】  
 高石小学校

【高石】  
 専稱寺 (綾井城址)  
 スーパーマーケット

【高石神社まで約20分】  
 郵便局  
 綾井の清水

【高の葉町北】 (綾井の清水まで約15分)  
 大園遺跡の案内板  
 コンビニ

【高の葉町北】 (高の葉町北まで約14分)  
 【北信太住宅前】  
 ここから泉北北道路下を進んで行く

【取石6丁目南】  
 熊野街道の柱の道標と案内板(八軒屋から七里)  
 熊野本宮への参詣道として発達した熊野街道。小栗宦官と照手姫が熊野の湯へ向かう時に歩いたことから、別名・小栗街道とも呼ばれていました。

【高の葉町北】 (高の葉町北まで約15分)  
 デスカウントストア前の細い路地に入り突きあたりを右へ

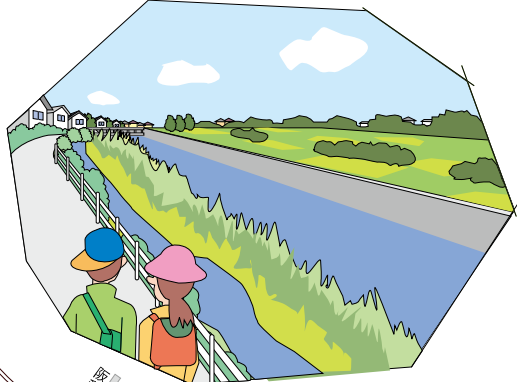
【高の葉町北】 (高の葉町北まで約15分)  
 阪和線の取石歩道橋を上る

【高の葉町北】 (高の葉町北まで約15分)  
 住宅地に下る

【高の葉町北】 (高の葉町北まで約15分)  
 コンビニ  
 スーパーマーケット

【高の葉町北】 (高の葉町北まで約15分)  
 急坂を下る

【高の葉町北】 (高の葉町北まで約15分)  
 急坂を上る



左の階段を下り大万池沿いに進む

【大森】 (野々井橋まで約14分)  
 大森橋  
 大森橋を右へ

【野々井橋】 (西浦橋まで約30分)  
 野々井橋

【赤城台6丁】 (赤城台6丁まで約17分)  
 赤城台6丁

【赤城台6丁】 (赤城台6丁まで約17分)  
 赤城台6丁

【赤城台6丁】 (赤城台6丁まで約17分)  
 赤城台6丁

【赤城台6丁】 (赤城台6丁まで約17分)  
 赤城台6丁

【赤城台6丁】 (赤城台6丁まで約17分)  
 赤城台6丁

**START**

(大森橋まで約17分)

ここから和田川沿いを進む

【赤城台6丁】 (赤城台6丁まで約17分)  
 赤城台6丁

【赤城台6丁】 (赤城台6丁まで約17分)  
 赤城台6丁

【赤城台6丁】 (赤城台6丁まで約17分)  
 赤城台6丁